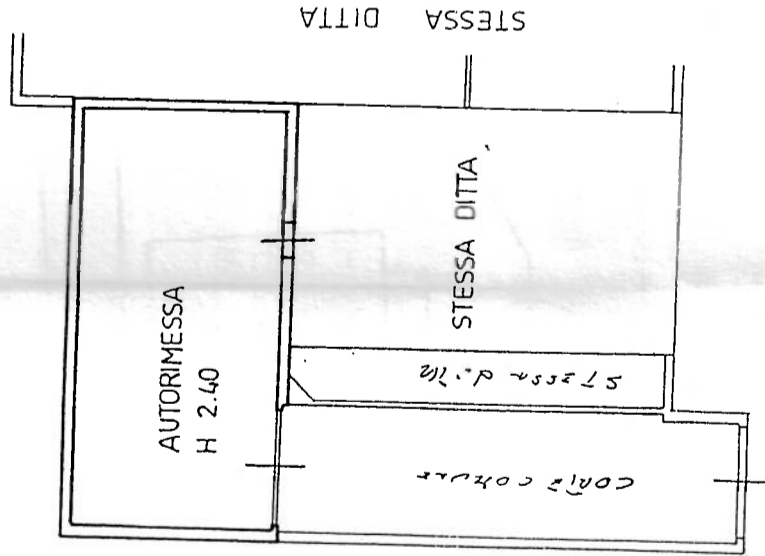


Planimetria di u.i.u. in Comune di **COLOGNE** via **PASCOLI** civ. **SNC**

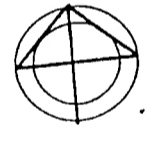
ALLEGATO "A"

All'atto N. **79858** di rep.  
**18709**  
del Dr. F. Troccoli - Notaio



PIANO SEMINTERRATO

ORIENTAMENTO



SCALA DI 1: 200

RISERVATO ALL'UFFICIO

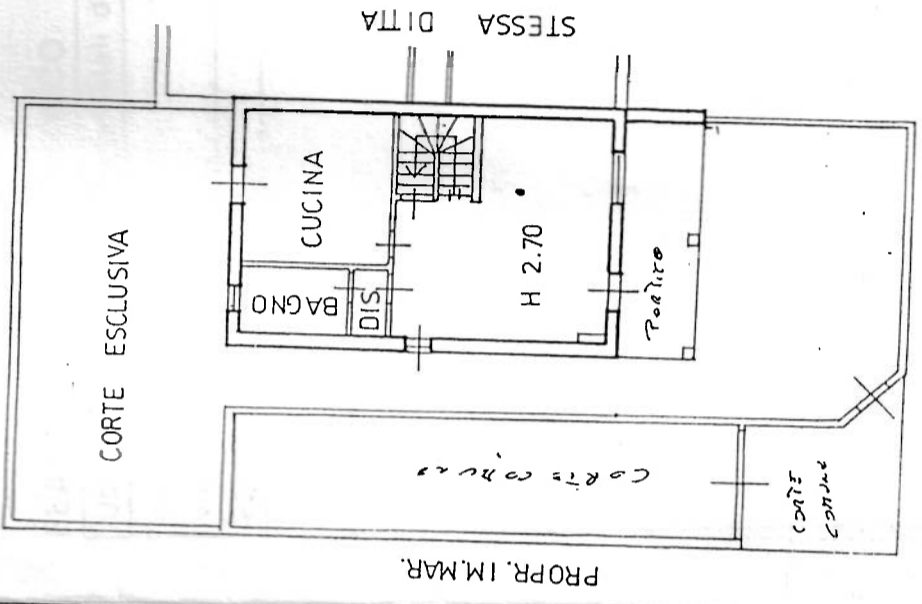
Dichiarazione di N.C.   
Denuncia di variazione

Identificativi catastali  
F. 15  
n. 710 sub. 3

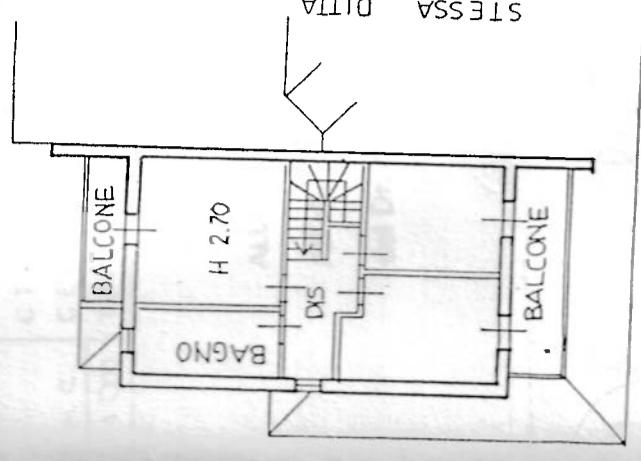
Compilata dal **GEOMETRA**  
**MARTINELLI GIOVANNI**  
Iscritto all'albo de **GEOMETRI**  
della provincia di **BRESCIA** n. 21620



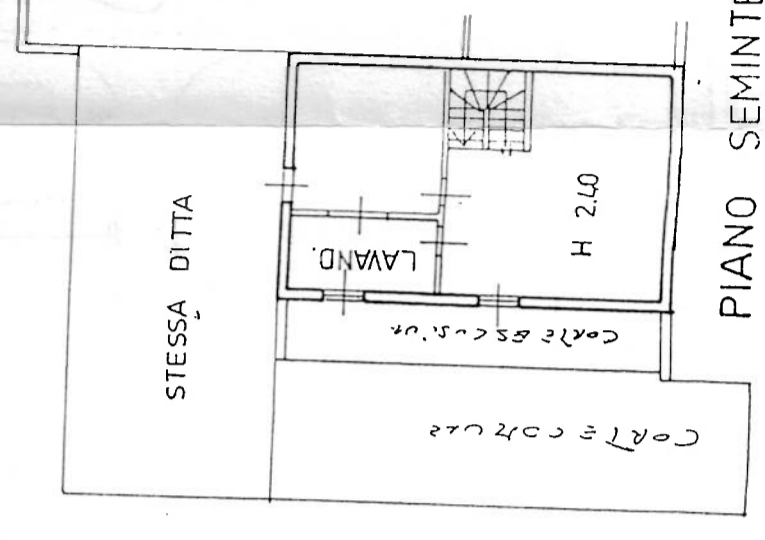
Planimetria di u.i.u. in Comune di **COLOGNE** via **PASCOLI** civ. **SNC**



VIA PASCOLI  
PIANO RIALZATO



PIANO PRIMO



PIANO SEMINTERRATO

*Elio Jurevat*  
*Roberto Deadi*  
*Singh Posing*



Dichiarazione di N.C.   
Denuncia di variazione

Identificativi catastali  
F. 15  
n. 470 sub. 1

Compilata dal **GEOMETRA**  
**MARTINELLI GIOVANNI**  
Iscritto all'albo de **GEOMETRI**  
della provincia di **BRESCIA**

